



# Haute Perche

## Chaumes-en-Retz (Arthon-en-Retz)

14.1 km



3h30 1h20

Découvrez la campagne verdoyante et les villages pittoresques de Chaumes-en-Retz, secteur de l'ex-commune d'Arthon, le canal de Haute-Perche et l'étendue des marais recouverts d'eau douce tous les hivers.

1 Passez sur le pont de Haute-Perche et tournez immédiatement dans le chemin à gauche. 1,5 km plus loin, continuez sur le sentier bordé de cultures maraichères. Contournez le château de la Meule et prenez le sentier à gauche à travers bois. Traversez la D 67 et prenez en face. 800 m plus loin, tournez à gauche sur le chemin d'exploitation agricole. A l'intersection suivante, continuez tout droit.

2 Au calvaire, prenez la route à droite sur 100 m. Puis, à l'intersection, tournez à gauche dans le chemin et continuez jusqu'au Plessis.

3 Au bout, prenez la petite route à gauche. Au stop, continuez tout droit sur le chemin des Beaux Bois. Traversez la route. Arrivé au calvaire, continuez sur le chemin des Basses Landes. Au stop, tournez à droite, puis longez la route (C 30) à gauche en direction de Chauvé sur 30 m

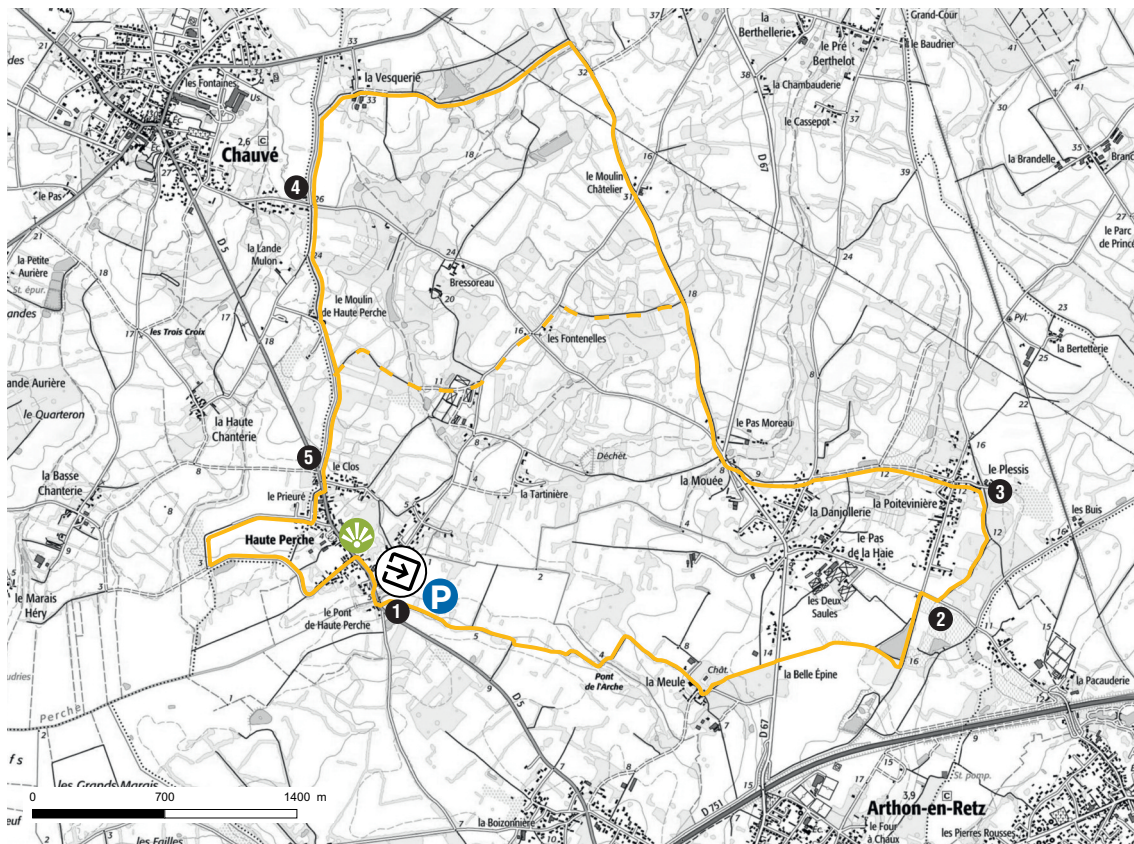
(route du Bressoreau) et bifurquez dans le chemin tout de suite à droite. [Possibilité de prendre un raccourci à gauche]. 2 km plus loin, traversez la route au Moulin Chatelier pour continuer tout droit. Poursuivez sur le chemin en face jusqu'à la Vesquerie. Continuez en face pour arriver sur une route communale.

4 Traversez la route, prenez le chemin en face, puis celui bordé d'arbres sur la gauche et continuez jusqu'à Haute Perche.





5 Prenez à gauche la D 5 puis, juste après, le chemin à droite (abri bus) et récupérez la voie stabilisée. Tournez à droite sur la route goudronnée puis tout droit sur le chemin entouré de terres agricoles jusqu'au stop. Reprenez la route à droite pour rejoindre le point de départ.

### FOCUS

**Le canal de Haute Perche a connu au XIX<sup>e</sup> siècle une navigation intense : les bateaux transportaient les récoltes, etc.**



## BALISAGE DES CIRCUITS

-  Bon chemin
-  Tourner à droite
-  Tourner à gauche
-  Mauvais chemin

 Point de départ  
**Village de Haute-Perche, pont du canal**

Coordonnées GPS départ  
**47.130019, -1.968629**  
 Praticabilité  
**Toute l'année**  
 Types de revêtements majeurs  
**Stabilisé**  
 Niveau de difficulté  
**Facile**

-  Parking
-  Aire de repos
-  Point de vue
-  Site touristique / patrimoine
-  Toilettes

 Haute Perche  Raccourci