



© M. Chalmeau

© M. Chalmeau

© F. Sarrail

Les chênes

Chaumes-en-Retz (Chéméré)

7,8 km



2h



45min

Découvrez les superbes chemins bordés de végétaux variés : chênes, frênes mais aussi merisiers, poiriers, sans oublier les saules. Vous traverserez un des seuls villages de l'ex-commune de Chéméré, le Breuil. Vous remarquerez le Moulin Motte Hiver qui a été rénové, rue de Pornic, malheureusement sans ses ailes...

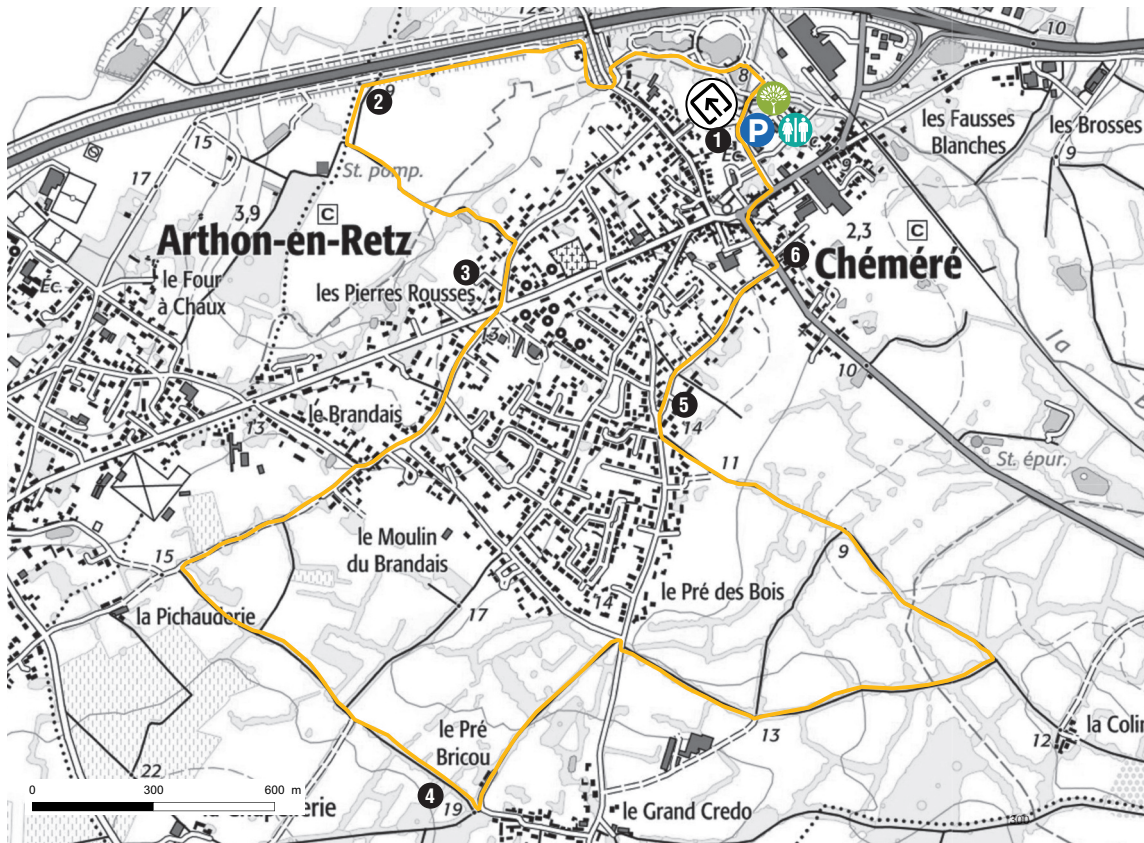
- 1 Du tournant de la rue de la Blanche, proche du panneau de départ, allez vers le parc de loisirs et traversez celui-ci en obliquant à gauche. A l'impasse du parc de loisirs, tournez à gauche, traversez la rue du Béziau et poursuivez route de Chauvé à droite. Longez la RD 751 par la gauche.
- 2 Au premier embranchement, allez à gauche, puis encore à gauche le long d'une exploitation maraîchère. Atteignez une rue et suivez-là à droite.
- 3 Passez un rond-point et continuez en face rue de Brandais. Passez un autre rond-point et au calvaire, obliquez à gauche rue de la Pichauderie. Quittez l'agglomération en continuez tout droit sur 500 m. Au deuxième

carrefour, tournez à gauche et suivez le chemin sur un peu plus d'1 km.





- 4 A l'extrémité du chemin, suivez la route vers la gauche et poursuivez sur un chemin bordé d'arbres. A l'orée du bourg, empruntez une route à droite puis un chemin à gauche. Au deuxième carrefour, tournez à gauche.
- 5 A la rue du Breuil, tournez à droite et de nouveau à droite pour continuer rue du Coudreau.
- 6 A la RD 61, prenez à gauche, puis à droite rue de Nantes, poursuivez à gauche rue de la Blanche pour rejoindre le point de départ.


FOCUS

Chéméré
Le nom de Chéméré
viendrait de « Camara »
signifiant
« la Cour du Prince ».



BALISAGE DES CIRCUITS

-  Bon chemin
-  Tourner à droite
-  Tourner à gauche
-  Mauvais chemin

 Point de départ
Parc de loisirs, rue de la Blanche

Coordonnées GPS départ
47.124043, -1.914118

Praticabilité
Toute l'année
 Types de revêtements majeurs
Naturel
 Niveau de difficulté
Facile

-  Parking
-  Aire de repos
-  Point de vue
-  Site touristique / patrimoine
-  Toilettes

 Les chênes

Extrait de SCAM 25@ - © IGN - 2020 - Autorisation n° 40-20-47
 A. Créations - Ne pas piéler sur la voie publique
 PEFC® 10-31-3162