



© M. Chaigneau



© M. Chaigneau



© F. Gérard

Arthon à la Sicaudais

Chaumes-en-Retz (Arthon-en-Retz)

10,5 km



2h30

1h

Allez à la rencontre de la campagne verdoyante et du village pittoresque de la Sicaudais. Cheminez à travers champs et sous-bois. Vous passerez à proximité de l'Eco Centre, lieu de traitement et de valorisation des déchets du territoire.

1 Passez sur la droite de l'église Sainte-Victoire et remontez le village. Au monument de la Poche Sud, poursuivez en face sur la route d'Arthon. Allez jusqu'au lieu-dit les Landes Fleuries.

2 A l'intersection des routes, poursuivez en face sur 200 m et bifurquez à droite en direction de la Bunière. Avant les habitations, dans le virage, prenez à gauche dans le chemin arboré. Au bout, traversez avec prudence la RD 206 et continuez en face. Passez à l'arrière du petit bois et rejoignez le hameau du Poirier. Traversez la route et poursuivez en face chemin des Rebris. Continuez sur le chemin de terre.

FOCUS





Les visites de l'Eco Centre sensibilisent les comportements pour une gestion plus durable.


3 A la fin de celui-ci, allez à droite sur le sentier arboré. Traversez de nouveau la route départementale et continuez en face dans un autre chemin arboré. Bifurquez sur la droite pour cheminer le long du champ. Longez les étangs. A la route, cheminez à droite sur quelques mètres puis prenez à gauche le chemin. Longez Eco Centre et regagnez une route.

4 Là, allez à droite en direction des Landes Fleuries. Continuez ensuite à gauche pour retrouver une partie de votre trajet aller. Aux premières habitations, bifurquez à gauche en direction de la Vignerie. Plus loin, allez à droite dans le chemin arboré. Bifurquez légèrement à gauche puis au carrefour, tournez à droite. A la route départementale, redescendez à droite en direction du point de départ.



BALISAGE DES CIRCUITS

-  Bon chemin
-  Tourner à droite
-  Tourner à gauche
-  Mauvais chemin

 Point de départ
**Aire de pique-nique
 du plan d'eau de la Sicaudais**

Coordonnées GPS départ
47.187378, -1.947978
 Praticabilité
**Toute l'année sauf en période
 de fortes pluies. Certaines
 traversées de chemins peuvent
 être délicates à la suite de
 précipitations.**
 Types de revêtements majeurs
Naturel et enrobé
 Niveau de difficulté
Facile

-  Parking
-  Aire de repos
-  Point de vue
-  Site touristique / patrimoine
-  Toilettes

— Arthon à la Sicaudais (version courte)