


Département : Loire-Atlantique

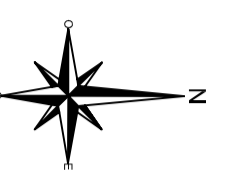


CHAUMES EN RETZ  
Commune déléguée de Chéméré

## PLAN LOCAL D'URBANISME

### Classement des infrastructures de transports terrestres

Echelle : 1 / 10 000




Élaboration du PLU : 2016/2020  
Approuvé le 14/06/2016  
Région : Pays de la Loire  
N° de la Région : 2016/2020  
Région : Pays de la Loire  
Approuvé le : 2016/2020

Voir pour plus d'infos  
à la Mairie de Chéméré  
02 51 42 72 00

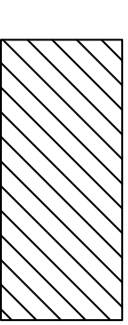
A-B  
Urbanisme  
A-B  
Urbanisme  
A-B  
Urbanisme



#### ANNEXE BRUIT



catégorie 3 :  
largeur des sections affectées par le bruit  
= 100 m de part et d'autre de l'infrastructure à partir du  
bord extérieur de la chaussée la plus proche



catégorie 2 : sections affectées par le bruit  
= 250 m de part et d'autre de l'infrastructure à partir du  
bord extérieur de la chaussée la plus proche

#### CLASSEMENT SONORE ROUTE DEPARTEMENTALE

Arrêté préfectoral du 11 octobre 1993